









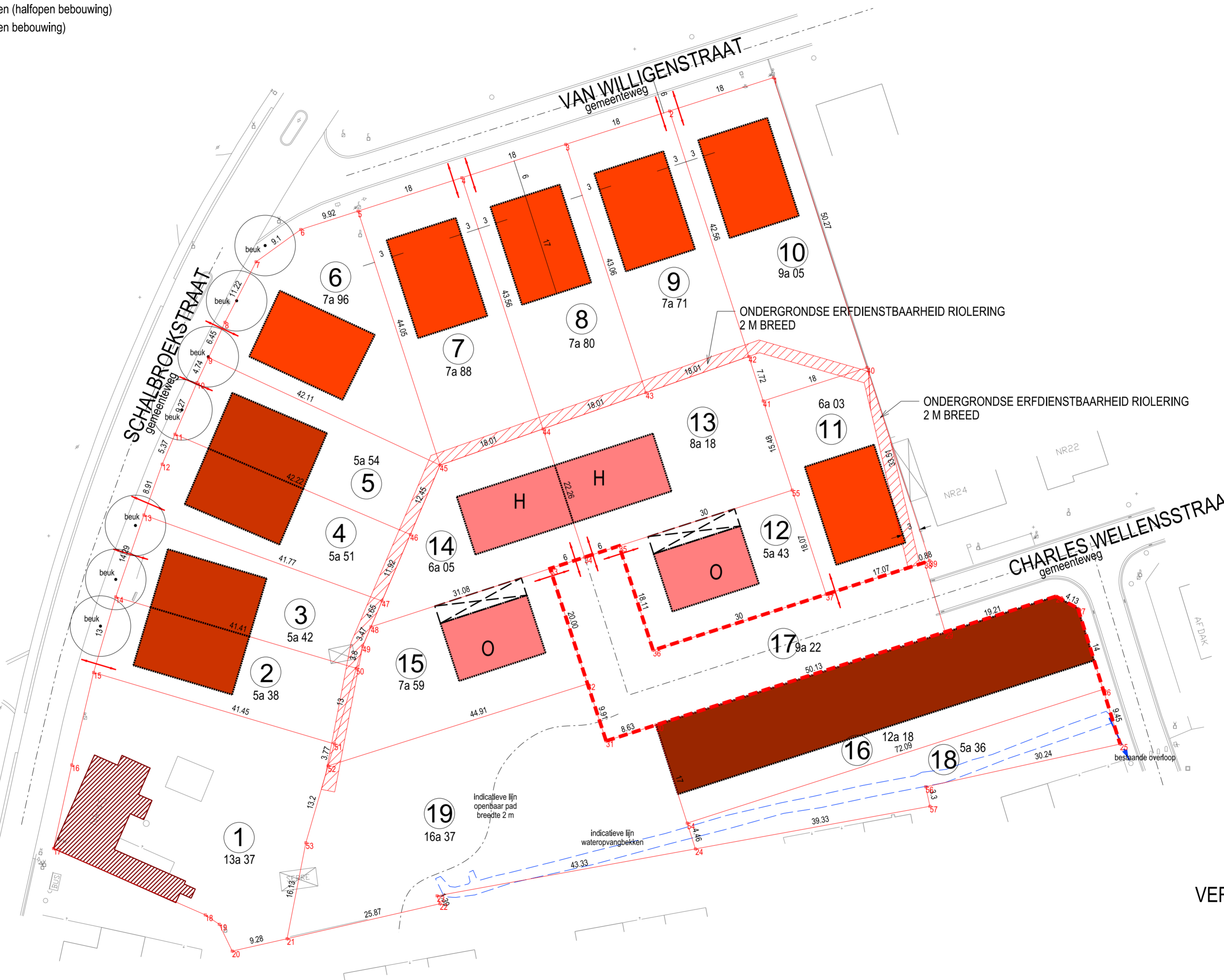


Legende

-  bestaand gebouw
-  bouwzone: vrijstaande woningen
-  bouwzone: zijdelings geschakelde woningen (halfopen bebouwing)
-  bouwzone: geschakelde woningen (gesloten bebouwing)
-  bouwzone: zongeoriënteerde woningen
 - O = open bebouwing
 - H = halfopen bebouwing
-  zone voor carport
-  ondergrondse erfdiensbaarheid
-  rooilijn
-  inrit
-  bestaande boom

Lot nr.	omschrijving	lot opp
Lot 1	uitgesloten	13.37 a
Lot 2	bouwlot	5.38 a
Lot 3	bouwlot	5.42 a
Lot 4	bouwlot	5.51 a
Lot 5	bouwlot	5.54 a
Lot 6	bouwlot	7.96 a
Lot 7	bouwlot	7.88 a
Lot 8	bouwlot	7.80 a
Lot 9	bouwlot	7.71 a
Lot 10	bouwlot	9.05 a
Lot 11	bouwlot	6.03 a
Lot 12	bouwlot	5.43 a
Lot 13	bouwlot	8.18 a
Lot 14	bouwlot	6.05 a
Lot 15	bouwlot	7.59 a
Lot 16	bouwlot	12.18 a
Lot 17	wegenis	9.22 a
Lot 18	groenzone	5.36 a
Lot 19	groenzone	16.37 a
 totaal		1ha 52a 0a 3



NIUWE PERCEELSCOÖRDINATEN

- 1.206936.76,186039.77
- 2.206919.63,186034.27
- 3.206902.49,186028.76
- 4.206885.35,186023.25
- 5.206868.21,186017.75
- 6.206851.07,186012.25
- 7.206834.93,186006.75
- 8.206818.79,186001.25
- 9.206802.65,185995.75
- 10.206786.51,185990.25
- 11.206770.37,185984.75
- 12.206754.23,185979.25
- 13.206738.09,185973.75
- 14.206721.95,185968.25
- 15.206705.81,185962.75
- 16.206689.67,185957.25
- 17.206673.53,185951.75
- 18.206657.39,185946.25
- 19.206641.25,185940.75
- 20.206625.11,185935.25
- 21.206608.97,185929.75
- 22.206592.83,185924.25
- 23.206576.69,185918.75
- 24.206560.55,185913.25
- 25.206544.41,185907.75
- 26.206528.27,185902.25
- 27.206512.13,185896.75
- 28.206495.99,185891.25
- 29.206479.85,185885.75
- 30.206463.71,185880.25
- 31.206447.57,185874.75
- 32.206431.43,185869.25
- 33.206415.29,185863.75
- 34.206399.15,185858.25
- 35.206383.01,185852.75
- 36.206366.87,185847.25
- 37.206350.73,185841.75
- 38.206334.59,185836.25
- 39.206318.45,185830.75
- 40.206302.31,185825.25
- 41.206286.17,185819.75
- 42.206270.03,185814.25
- 43.206253.89,185808.75
- 44.206237.75,185803.25
- 45.206221.61,185797.75
- 46.206205.47,185792.25
- 47.206189.33,185786.75
- 48.206173.19,185781.25
- 49.206157.05,185775.75
- 50.206140.91,185770.25
- 51.206124.77,185764.75
- 52.206108.63,185759.25
- 53.206092.49,185753.75
- 54.206076.35,185748.25
- 55.206060.21,185742.75
- 56.206044.07,185737.25
- 57.206027.93,185731.75

VERKAVELING SCHALBROEK LUMMEN

VERKAVELINGSPLAN PLAN NR° 4 van 10



DATUM: 12/07/2014

